

**यह मानचित्र भूमि-स्वामित्व का दस्तावेज नहीं है**

**OWNERSHIP DETAILS**

KHASRA NO	RAKBA	LAND OWNER
148/1/3/1	0.133 Hect.	M/S SHRI BALAJI BUILDERS & DEVELOPERS
148/1/3/3	0.133 Hect.	M/S SHRI BALAJI BUILDERS & DEVELOPERS
148/1/3/6	0.136 Hect.	M/S SHRI BALAJI BUILDERS & DEVELOPERS
149/3/1/KH	0.202 Hect.	M/S SHRI BALAJI BUILDERS & DEVELOPERS
		0.606 Hect.

**PROJECT NAME-Sagar High Street**

**PROPOSED PLAN FOR LOCAL SHOPPING CENTRE**

**(स्थानीय दुकान केंद्र)**  
**ON KHASRA NO.148/1/3/1, 148/1/3/3, 148/1/3/6, 149/3/1/KH SITUATED AT VILLAGE DAMKHEDA, AYODHYA BY-PASS TEHSIL HUZUR, DIST. BHOPAL PATWARI HALKA NO. 21, BELONGING TO M/S SHRI BALAJI BUILDERS & DEVELOPERS**

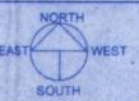
**AREA STATEMENT**

(A) TOTAL LAND AREA	6060 SQ.M (100% AREA)
(B) OPEN WITH PODIUM PARKING	506 SQ.M (15%)
(C) SERVICES	60.5 SQ.M (1%)
(D) PERMISSIBLE GROUND COVERAGE	30%
(E) PERMISSIBLE F.A.R. (1:1) (6060 X 1.00)	6060 SQ. M.
(F) M. O. S	FRONT - 8.00 M SIDE - 8.00 M ALL SIDES - 8.00 M
(G) MAXIMUM HEIGHT	24.00 M + BASEMENT

**PARKING CALCULATION**

TOTAL BUILT UP AREA-6060 SQM	
TOTAL AREA OF BASEMENT = 3444 SQM	
NO. OF CARS@100SQM SQ.M BUA	4066/100 = 40.66
	≈ 41 CARS
PARKING SPACE	say 121 CARS
@ 35 SQM/ CAR IN BASEMENT	96 CARS
@ 30 SQM/ CAR IN PODIUM	23 CARS

**NORTH SCALE**



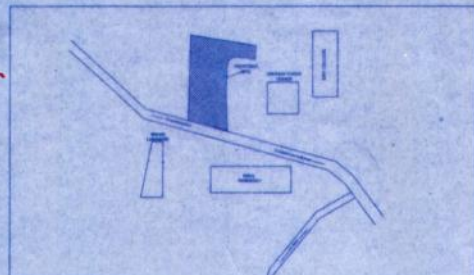
**SIGN OF ARCHITECT / ENGG.**

**SANJEEV ACRAWAL**  
 T & CP Reg. No.-E-46  
 As an A-Class Engineer

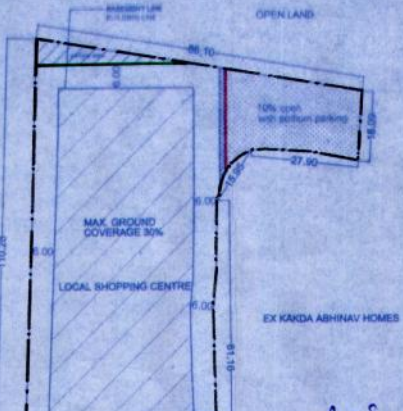
**SIGN OF OWNER**

**M/S. Balaji Builders & Developers**

Partner



LOCATION PLAN



राम पंचमलक  
 नमन, तपन, प्रमन, निवेश  
 जितन, शोचन, लीडन

संजय अचवाल  
 कर्म तथा धर्म विवेक  
 विद्या कर्मवीर्य, शीघ्र

1. यह मानचित्र केवल एक प्रस्तावित योजना है और इसका अर्थ यह नहीं है कि यह किसी भी प्रकार का दस्तावेज है।  
 2. इस मानचित्र में दिखाए गए सभी माप और आकार केवल एक अनुमानित मान हैं और इसका अर्थ यह नहीं है कि यह किसी भी प्रकार का दस्तावेज है।  
 3. इस मानचित्र में दिखाए गए सभी माप और आकार केवल एक अनुमानित मान हैं और इसका अर्थ यह नहीं है कि यह किसी भी प्रकार का दस्तावेज है।  
 4. इस मानचित्र में दिखाए गए सभी माप और आकार केवल एक अनुमानित मान हैं और इसका अर्थ यह नहीं है कि यह किसी भी प्रकार का दस्तावेज है।  
 5. इस मानचित्र में दिखाए गए सभी माप और आकार केवल एक अनुमानित मान हैं और इसका अर्थ यह नहीं है कि यह किसी भी प्रकार का दस्तावेज है।  
 6. इस मानचित्र में दिखाए गए सभी माप और आकार केवल एक अनुमानित मान हैं और इसका अर्थ यह नहीं है कि यह किसी भी प्रकार का दस्तावेज है।  
 7. इस मानचित्र में दिखाए गए सभी माप और आकार केवल एक अनुमानित मान हैं और इसका अर्थ यह नहीं है कि यह किसी भी प्रकार का दस्तावेज है।  
 8. इस मानचित्र में दिखाए गए सभी माप और आकार केवल एक अनुमानित मान हैं और इसका अर्थ यह नहीं है कि यह किसी भी प्रकार का दस्तावेज है।  
 9. इस मानचित्र में दिखाए गए सभी माप और आकार केवल एक अनुमानित मान हैं और इसका अर्थ यह नहीं है कि यह किसी भी प्रकार का दस्तावेज है।  
 10. इस मानचित्र में दिखाए गए सभी माप और आकार केवल एक अनुमानित मान हैं और इसका अर्थ यह नहीं है कि यह किसी भी प्रकार का दस्तावेज है।  
 11. इस मानचित्र में दिखाए गए सभी माप और आकार केवल एक अनुमानित मान हैं और इसका अर्थ यह नहीं है कि यह किसी भी प्रकार का दस्तावेज है।  
 12. इस मानचित्र में दिखाए गए सभी माप और आकार केवल एक अनुमानित मान हैं और इसका अर्थ यह नहीं है कि यह किसी भी प्रकार का दस्तावेज है।  
 13. इस मानचित्र में दिखाए गए सभी माप और आकार केवल एक अनुमानित मान हैं और इसका अर्थ यह नहीं है कि यह किसी भी प्रकार का दस्तावेज है।  
 14. इस मानचित्र में दिखाए गए सभी माप और आकार केवल एक अनुमानित मान हैं और इसका अर्थ यह नहीं है कि यह किसी भी प्रकार का दस्तावेज है।  
 15. इस मानचित्र में दिखाए गए सभी माप और आकार केवल एक अनुमानित मान हैं और इसका अर्थ यह नहीं है कि यह किसी भी प्रकार का दस्तावेज है।  
 16. इस मानचित्र में दिखाए गए सभी माप और आकार केवल एक अनुमानित मान हैं और इसका अर्थ यह नहीं है कि यह किसी भी प्रकार का दस्तावेज है।  
 17. इस मानचित्र में दिखाए गए सभी माप और आकार केवल एक अनुमानित मान हैं और इसका अर्थ यह नहीं है कि यह किसी भी प्रकार का दस्तावेज है।  
 18. इस मानचित्र में दिखाए गए सभी माप और आकार केवल एक अनुमानित मान हैं और इसका अर्थ यह नहीं है कि यह किसी भी प्रकार का दस्तावेज है।  
 19. इस मानचित्र में दिखाए गए सभी माप और आकार केवल एक अनुमानित मान हैं और इसका अर्थ यह नहीं है कि यह किसी भी प्रकार का दस्तावेज है।  
 20. इस मानचित्र में दिखाए गए सभी माप और आकार केवल एक अनुमानित मान हैं और इसका अर्थ यह नहीं है कि यह किसी भी प्रकार का दस्तावेज है।  
 21. इस मानचित्र में दिखाए गए सभी माप और आकार केवल एक अनुमानित मान हैं और इसका अर्थ यह नहीं है कि यह किसी भी प्रकार का दस्तावेज है।  
 22. इस मानचित्र में दिखाए गए सभी माप और आकार केवल एक अनुमानित मान हैं और इसका अर्थ यह नहीं है कि यह किसी भी प्रकार का दस्तावेज है।  
 23. इस मानचित्र में दिखाए गए सभी माप और आकार केवल एक अनुमानित मान हैं और इसका अर्थ यह नहीं है कि यह किसी भी प्रकार का दस्तावेज है।  
 24. इस मानचित्र में दिखाए गए सभी माप और आकार केवल एक अनुमानित मान हैं और इसका अर्थ यह नहीं है कि यह किसी भी प्रकार का दस्तावेज है।  
 25. इस मानचित्र में दिखाए गए सभी माप और आकार केवल एक अनुमानित मान हैं और इसका अर्थ यह नहीं है कि यह किसी भी प्रकार का दस्तावेज है।  
 26. इस मानचित्र में दिखाए गए सभी माप और आकार केवल एक अनुमानित मान हैं और इसका अर्थ यह नहीं है कि यह किसी भी प्रकार का दस्तावेज है।  
 27. इस मानचित्र में दिखाए गए सभी माप और आकार केवल एक अनुमानित मान हैं और इसका अर्थ यह नहीं है कि यह किसी भी प्रकार का दस्तावेज है।  
 28. इस मानचित्र में दिखाए गए सभी माप और आकार केवल एक अनुमानित मान हैं और इसका अर्थ यह नहीं है कि यह किसी भी प्रकार का दस्तावेज है।  
 29. इस मानचित्र में दिखाए गए सभी माप और आकार केवल एक अनुमानित मान हैं और इसका अर्थ यह नहीं है कि यह किसी भी प्रकार का दस्तावेज है।  
 30. इस मानचित्र में दिखाए गए सभी माप और आकार केवल एक अनुमानित मान हैं और इसका अर्थ यह नहीं है कि यह किसी भी प्रकार का दस्तावेज है।